

MĚSTSKÝ ÚŘAD VLAŠIM

Jana Masaryka 302, 258 01 Vlašim

ODBOR ŽIVOTNÍHO PROSTŘEDÍ

STÁTNÍ SPRÁVA LESŮ

Číslo jednací: ZIP 31880/2021-MEL

Spisová značka: ZIP 5514/2021-MEL

Vyřizuje: Ing. L. Vopálka Melicharová, Ph.D.

Telefon: 313 039 357

E-mail: lenka.vopalkamelicharova@mesto-vlasim.cz

Datum: 4. 11. 2021

Žadatel:

Středočeský kraj

Zborovská 81/11

Praha 5–150 21

IČ: 70891095

DIČ: CZ70891095

ZASTOUPEN (na základě plné moci)

3S-4R-RS PP Středočeský kraj

Jugoslávských Partyzánů 1426/7

Praha 6–160 00

IČ: 06327354

Zastoupen účastníkem společnosti
SHB, a.s.

Masná 1493/8

Ostrava – 702 00

Zástupce: Ing. Erich Konečný

IČ: 25324365

DS: v8ff9yx

A) Rozhodnutí o dočasném odnětí lesních pozemků z plnění funkcí lesa v katastrálním území Slověnice dle ustanovení §16, zákona č. 289/1995 Sb., o lesích a o změně a doplnění některých zákonů (dále jen lesní zákon),

B) Předpis poplatku za dočasné odnětí pozemků určených k plnění funkcí lesa podle ustanovení § 17, lesního zákona,

C) Následná rekultivace pozemků určených k plnění funkcí lesa.

A: Rozhodnutí o dočasném odnětí částí lesních pozemků z plnění funkcí lesa v katastrálním území Slověnice dle ustanovení §16, zákona č. 289/1995 Sb., o lesích a o změně a doplnění některých zákonů,

ROZHODNUTÍ

Městský úřad Vlašim, odbor životního jako místně a věcně příslušný orgán státní správy lesů dle ustanovení § 48 odst. 1, písm. d) zákona č. 289/1995 Sb., o lesích a o změně a doplnění některých zákonů (dále jen lesní zákon), ve znění pozdějších předpisů, v návaznosti na ustanovení § 64 a § 66, zákona č. 128/2000 Sb., o obcích ve znění pozdějších předpisů, na základě žádosti investora Středočeského kraje, sídlem Zborovská 81/11, Praha 5 – 150 21,

IČ: 70891095, DIČ: Z70891095, zastoupen na základě plné moci společností 3S-4R-RS PP Středočeský kraj, sídlem Jugoslávských Partyzánů 1426/7, Praha 6 – 160 00, IČ: 06327354, zastoupen účastníkem společnosti SHB, a.s., Masná 1493/8, Ostrava 702 00, IČ: 25324365. Ve věci o dočasné odnětí pozemku z pozemků určených k plnění funkcí lesů v k.ú. Slověnice na pozemcích p.č. 117/2, p.č. 231, p.č. 232, p.č. 234 a p.č. 235. Dle ustanovení § 16, zákona o lesích, dle přiložených podkladů a provedenému šetření rozhodl podle výše uvedeného zákona o lesích a ve smyslu zákona č. 500/2004 Sb., správní řád, ve znění pozdějších předpisů, takto:

A:

Dle ustanovení §13 odst. 1 a ustanovení § 16 odst. 2, zákona o lesích, výše uvedený orgán státní správy lesů rozhoduje tímto, že:

o d n í m á d o č a s n ě

z plnění funkcí lesa pro „akci II/113 Divišov – Vlašim rekonstrukce silnice“

k.ú.	p.č.	LHO a LHC	plocha odnětí (m ²)
Slověnice	117/2	106 801	149 m ²
Slověnice	231	106 801	1 500 m ²
Slověnice	232	106 801	93 m ²
Slověnice	234	105 503	10 m ²
Slověnice	235	105 503	132 m ²

Vlastníci pozemků:

Pozemky p.č. 231, p.č. 232 a p.č. 117/2 ve vlastnictví obce Slověnice a pozemky p.č. 234 a p.č. 235 ve vlastnictví Benediktinské opatství Panny Marie a sv. Jeronýma v Emauzích, Vyšehradská 320/49, Nové Město, Praha 2, 128 00.

O dočasné odnětí bylo požádáno investorem stavby na dobu 18 měsíců a to od 1.1. 2022 do 30.6. 2023 o celkové výměře 1 884 m².

Označení pozemků je provedeno dle výpisu z katastru nemovitostí vydaného katastrálním úřadem v Benešově. Pro určení odnímaných částí pozemků jsou směrodatné zákresy na kopii snímku katastrální mapy, které jsou nedílnou součástí tohoto rozhodnutí – část přílohy.

Dočasné odnětí je povolováno za těchto podmínek:

1. S případnou těžbou porostů na dotčených pozemcích může být započato po nabytí právní moci tohoto rozhodnutí.
2. Činnostmi nebudou dotčeny lesní pozemky a porosty mimo povolený zábor, pokud by k tomu došlo, bude postupováno s nejvyšší šetrností.
3. Výkopová zemina nebude skladována na lesních pozemcích, které nejsou předmětem tohoto rozhodnutí.
4. Dotčená plocha bude po skončení prací uvedena do přírodě blízkého stavu.
5. Dočasné odnětí je časově omezeno dobou stavby, kterou žádá investor 1.1. 2022 až 30.6. 2023–18 měsíců.
6. Po ukončení prací budou vytyčeny pozemky, kterých se dotkne trvalé odnětí a bude o něj požádáno.

B:

Předpis poplatku za dočasné odnětí pozemků určených k plnění funkcí lesa podle ustanovení § 17, lesního zákona,

Dle ustanovení § 17 odst. 2, lesního zákona, se poplatek za odnětí nepředepisuje, jde – li o odnětí pro:

- a) *výstavbu objektů a zařízení sloužících hospodaření v lese,*
- b) *výstavbu objektů a zařízení potřebných pro čištění odpadních vod,*
- c) *výstavbu objektů a zařízení potřebných pro jímání a výrobu pitné vody.*

v tomto případě se nejedná o stavbu sloužící pro hospodaření v lese, ani pro další stavby kterých by se osvobození týkalo, a proto:

**Investorovi: Středočeský kraj
Zborovská 81/11
Praha 5 – 150 21
IČ: 70891095
DIČ: CZ70891095**

k.ú.	p.č.	LHO a LHC	plocha odnětí (m ²)
Slověnice	117/2	106 801	149 m ²
Slověnice	231	106 801	1 500 m ²
Slověnice	232	106 801	93 m ²
Slověnice	234	105 503	10 m ²
Slověnice	235	105 503	132 m ²

Za dočasné odnětí pozemků určených k plnění funkcí lesa – pro rekonstrukci silnice v úseku Divišov – Vlašim, o celkové výměře 1 884 m² na dobu od 1.1. 2022 na 18 měsíců, a to do 30.6. 2023 předepisuje poplatek:

celková částka činí: 1 054 Kč

Částka je splatná do 30dnů od nabytí právní moci rozhodnutí u příslušného celního úřadu, a to Celní úřad pro Středočeský kraj, Územní pracoviště Benešov.

Z poplatku připadá 40 % obci, v jejímž katastrálním území došlo k odnětí, a 60 % Státnímu fondu životního prostředí. Poplatek, který je příjmem obce, může být použit jen pro zlepšení životního prostředí v obci nebo pro zachování lesa.

C:

Následná rekultivace pozemků určených k plnění funkcí lesa. Dle ustanovení § 2 vyhlášky č. 77/1996 Sb., o náležitostech žádosti o odnětí nebo omezení a podrobnostech o ochraně pozemků určených k plnění funkcí lesa,

Při místním šetření bylo zjištěno, že na předmětných pozemcích se nenachází lesní porosty. Na pozemcích určených k plnění funkcí lesa (dále jen PUPFL), které jsou navrženy k odnětí se nachází vozovka, případně silniční těleso silnice II/113. Dočasné odnětí částí z pozemku PUPFL je navrženo pouze po dobu rekonstrukce silnice II/113, následně dojde k vypořádání pozemků

a pro příslušné části pozemků bude požádáno o trvalé odnětí z PUPFL, tak jak je tomu uvedeno v podmínce č. 6, části A tohoto rozhodnutí.

Z výše uvedených důvodů nejsou na pozemcích dotčených dočasným odnětím navrženy klasické rekultivační práce.

Ke skrývce zemin dojde pouze v rozsahu nezpevněné krajnice a příkopů silnice II/113. Příkopy budou pročištěny, nezpevněná krajnice bude v šířce 0,5m zpevněna vrstvou štěrkodrti, případně asfaltového recyklátu v tl. 0,15m. Ke skrývce mimo těleso silnice II/113 nedojde. Rekonstrukce krytu silnice II/113 ve stávajících parametrech nevyvolá kácení dřevin.

Dle ustanovení § 27 odst. 1, zákona číslo 500/2004 Sb., správní řád, ve znění pozdějších předpisů, jsou účastníky tohoto správního řízení:

- Středočeský kraj, sídlem Zborovská 81/11, Praha 5 – 150 21, IČ: 70891095, DIČ: Z70891095, zastoupen na základě plné moci společností 3S-4R-RS PP Středočeský kraj, sídlem Jugoslávských Partyzánů 1426/7, Praha 6 – 160 00, IČ: 06327354, zastoupen účastníkem společnosti SHB, a.s., Masná 1493/8, Ostrava 702 00, IČ: 25324365
- Obecní úřad Slověnice, Slověnice 29, Divišov 257 26, IČ: 00473391
- Benediktinské opatství Panny Marie a sv. Jeronýma v Emauzích, Vyšehradská 320/49, Nové Město, Praha 2, 128 00, DS: 6n9qny2

Odůvodnění:

Dne 15.7. 2021 obdržel odbor životního prostředí MěÚ Vlašim, orgán státní správy lesů žádost Středočeského kraje, sídlem Zborovská 81/11, Praha 5–150 21, IČ: 70891095, DIČ: Z70891095, zastoupen na základě plné moci společností 3S-4R-RS PP Středočeský kraj, sídlem Jugoslávských Partyzánů 1426/7, Praha 6 – 160 00, IČ: 06327354, zastoupen účastníkem společnosti SHB, a.s., Masná 1493/8, Ostrava 702 00, IČ: 25324365, žádost o dočasné odnětí částí pozemků určených k plnění funkcí lesa v katastrálním území Slověnice pro akci „**akci II/113 Divišov – Vlašim rekonstrukce silnice**“ pod č.j. ZIP 31880/2021-MEL, spis ZIP 5514/2021-MEL. Tato žádost nebyla kompletní, z toho důvodu byla přerušena dne 25.8. 2021 pod č.j. 40479/2021-MEL a žadatel byl vyzván k doplnění žádosti s výčtem chybějících příloh.

Dne 6.10. 2021 byly na MěÚ Vlašim, orgán státní správy lesů, pod č.j. ZIP 50924/2021-MEL dodány chybějící přílohy k žádosti ze dne 15.7. 2021. A to: výpočet dočasného odnětí lesních pozemků, grafické znázornění odnětí v katastrálních mapách, výpočet výše škody způsobené na lesních pozemcích a lesních porostech a plán rekultivace pozemků.

Všechny pozemky jsou v katastrálním území Slověnice. Pozemky p.č. 117/2, p.č. 231 a p.č. 232 jsou zařízeny Lesní hospodářskou osnovou, zařizovací obvod Vlašim, kód LHC 106 801, platné na období 1.1. 2021 do 31.12. 2030. Pozemky p.č. 234 a p.č. 235 jsou zařízeny Lesním hospodářským plánem pro Lesní hospodářský celek Emauzy kód 105 503 s platností 1.1. 2021 do 31.12. 2030. Ve výpočtu je uváděn starý kód LHC 105 500, který už však není platný. Soubory lesních typů zůstávají stejné. Jedná se o lesy hospodářské.

Rozsah odnětí pozemků určených k plnění funkcí lesa je stanoven na základě žádosti investora stavby, doložených dokladů a znalosti místních poměrů. O dočasné odnětí je požádáno na dobu 18 měsíců a to od 1.1. 2022 do 30.6. 2023 o celkové výměře 1 884 m². Výpočet poplatku za dočasné odnětí pozemků byl dodán investorem a po kontrole je předepsán na částku 1 054 Kč, která je splatná u Celního úřadu pro Středočeský kraj, Územní pracoviště Benešov do 30 dnů od nabytí právní moci tohoto rozhodnutí. Výpočet poplatku za odnětí z PUPFL vyplývá z ustanovení § 17, lesního zákona.

Ke stavbě bylo vydáno vyjádření Odboru výstavy a územního plánování, Oddělení silničního a správního Městského úřadu Benešov pod č.j. MUBN/102520/2021/VÝST, spis VÝST/82711/2021/HLC ze dne 23.6. 2021. Dále Závazné stanovisko orgánu územního plánování Městského úřadu Vlašim pod č.j. VYST 42555/21-MAM, spis VYST/6683/2021-MAM ze dne 22.9. 2021, že záměr je přípustný

Nároky vlastníka lesa na náhrady za dočasné odnětí pozemku z plnění funkcí lesa nejsou tímto rozhodnutím dotčeny.

Na základě všech podkladů, orgán státní správy lesů rozhodl, že pozemky dočasně odnímá z plnění funkcí lesa a předepisuje poplatek.

Poučení o odvolání:

Proti tomuto rozhodnutí může účastník řízení podat podle ustanovení § 82 a § 83 zákona č. 500/2004 Sb., správní řád odvolání do 15-ti dnů ode dne jeho oznámení, ve kterém se uvede v jakém rozsahu se usnesení napadá a dále namítaný rozpor s právními předpisy nebo nesprávnost rozhodnutí nebo řízení, jež mu předcházelo, ke krajskému úřadu – Středočeský kraj, Zborovská 11, Praha 5 – Smíchov, podáním učiněným u Odboru životního prostředí Městského úřadu Vlašim. Odvolání se podává v počtu stejnopisů, aby každý účastník dostal jeden. Nepodá-li účastník potřebný počet stejnopisů, vyhotoví je na jeho náklady MěÚ Vlašim. Podané odvolání má v souladu s ustanovením § 85 odst. 1 správního řádu odkladný účinek. Odvolání jen proti odůvodnění je nepřípustné.

Ing. Lenka Vopálka Melicharová, Ph.D.
referent státní správy lesů

Přílohy:

- Zákresy záborů pozemků určených k plnění funkcí lesa

Obdrží:

- SHB, a.s., Masná 1493/8, Ostrava 702 00, DS: v8ff9yx
- Benediktinské opatství Panny Marie a sv. Jeronýma v Emauzích, Vyšehradská 320/49, Nové Město, Praha 2, 128 00, DS: 6n9qny2
- Obecní úřad Slověnice, Slověnice 29, Divišov 257 26, DS: fysayx7
- MěÚ Vlašim, OŽP, ochrana krajiny a přírody, IS
- MěÚ Vlašim, odbor dopravy a silničního hospodářství, IS

Na vědomí po nabytí právní moci:

- Celní úřad pro Středočeský kraj, Územní pracoviště Benešov, DS: xafnz2g

II/113 Divišov - Vlašim

Pozemky PUPFL

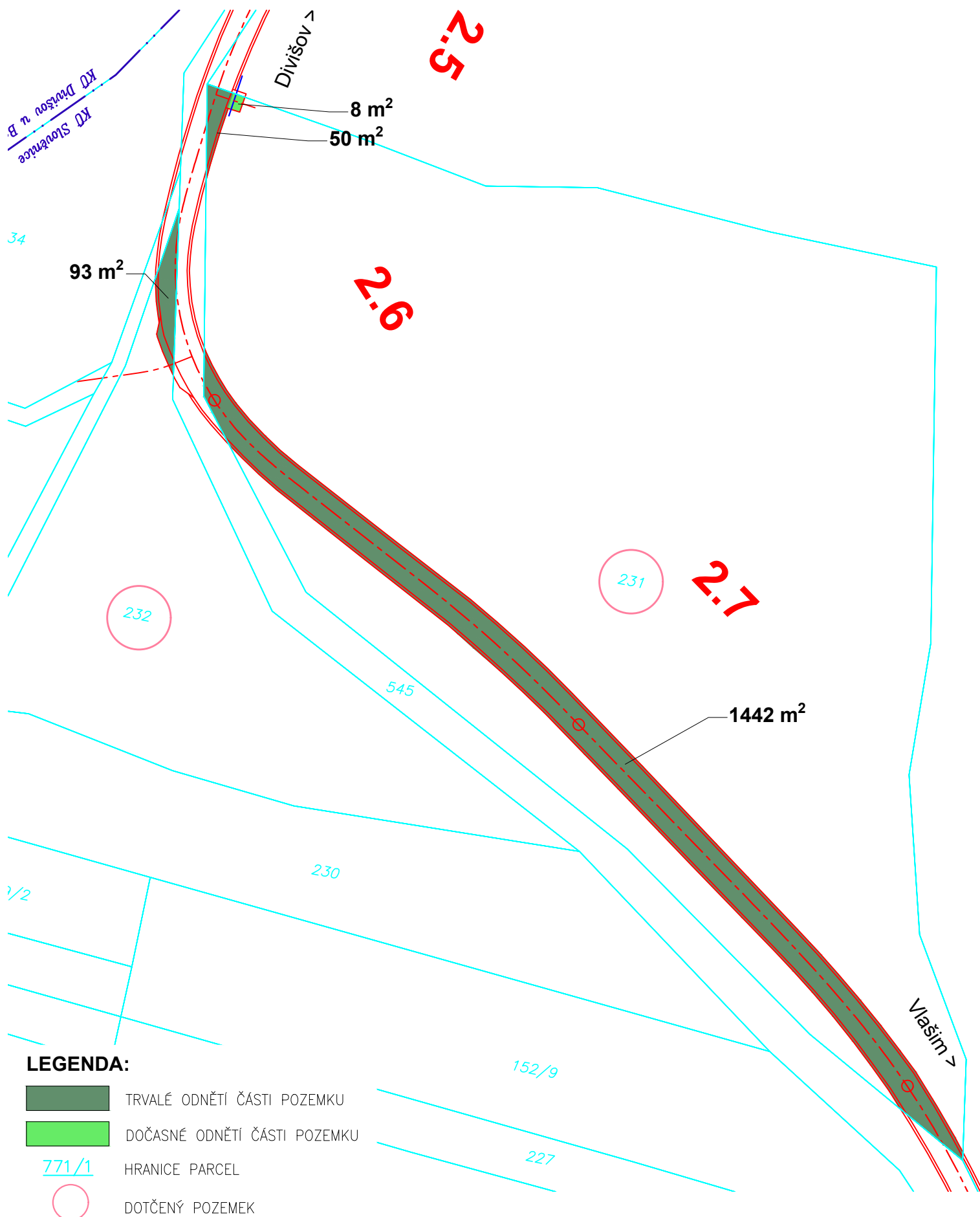
Vlastník: Obec Slověnice, č. p. 29, 25726 Slověnice

Pozemek: parc. č. 231, 232 v k.ú. Slověnice

Plocha dotčení: 1585 m² (TO) + 8 m² (DO)

M 1:1000

38a



II/113 Divišov - Vlašim

Pozemky PUPFL

Vlastník: Obec Slověnice, č. p. 29, 25726 Slověnice





Pozemek: parc. č. 117/2 v k.ú. Slověnice

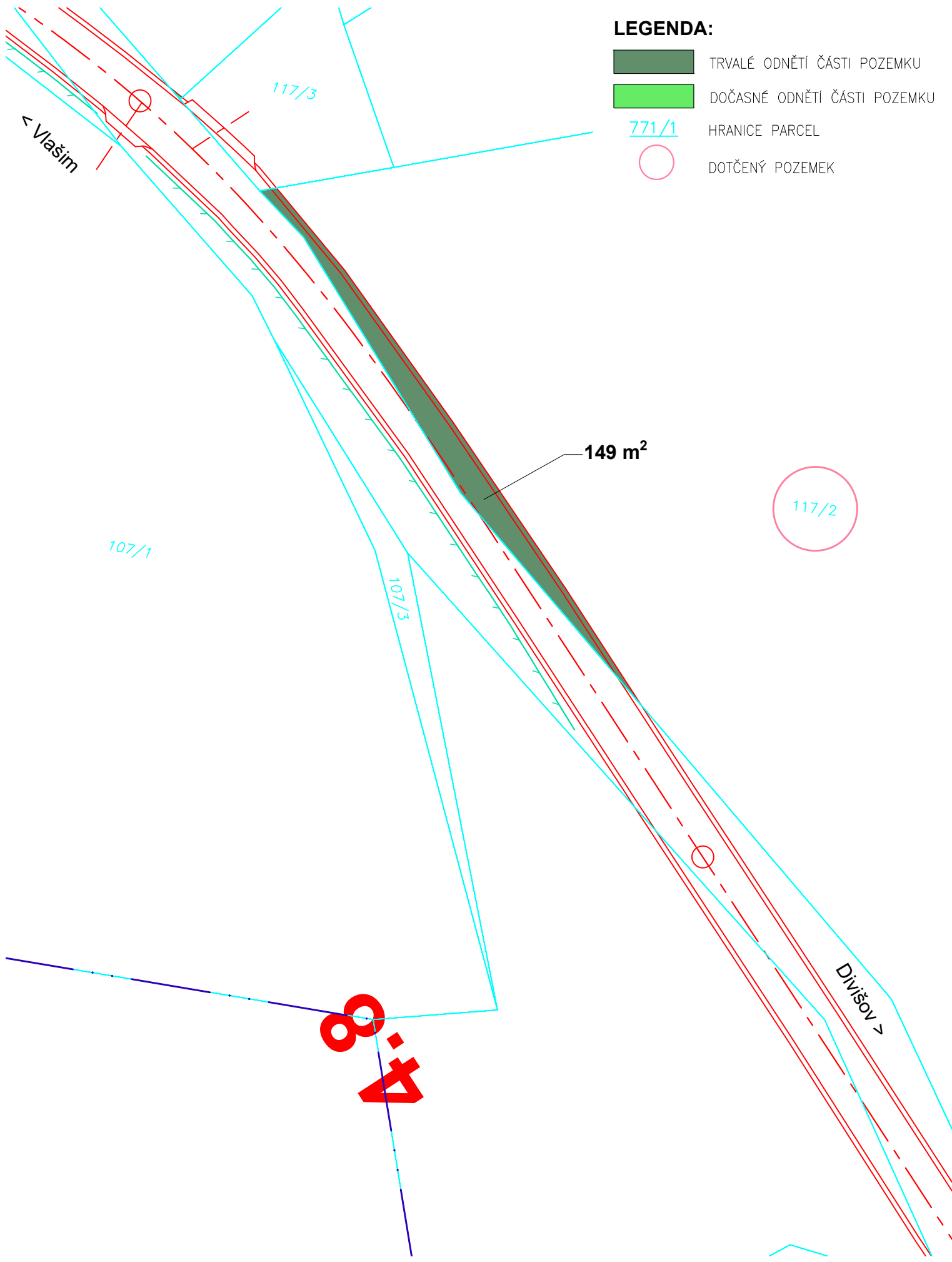
Plocha dotčení: 149 m² (TO)

M 1:500

38a

LEGENDA:

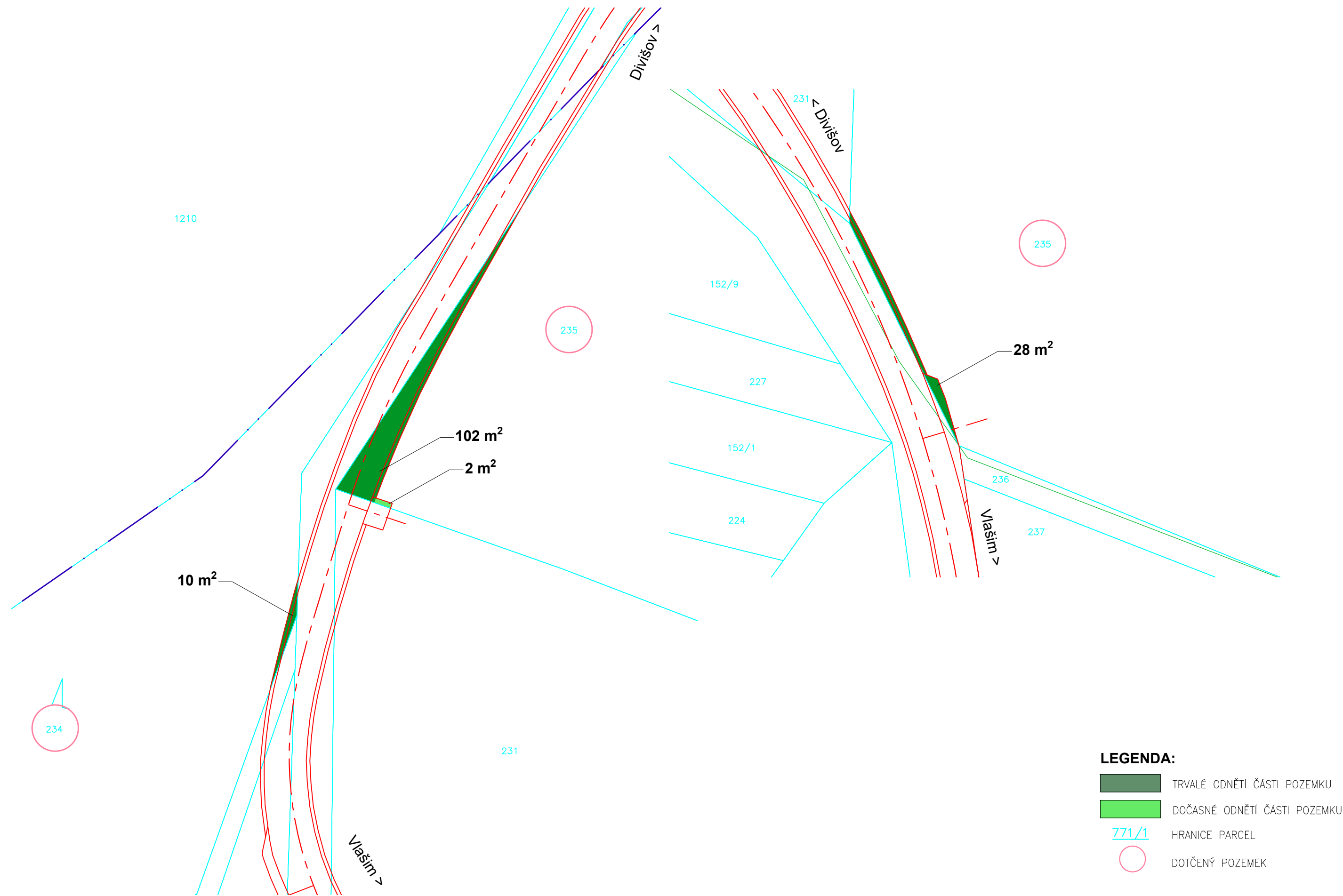
-  TRVALÉ ODNĚTÍ ČÁSTI POZEMKU
-  DOČASNÉ ODNĚTÍ ČÁSTI POZEMKU
-  771/1 HRANICE PARCEL
-  DOTČENÝ POZEMEK

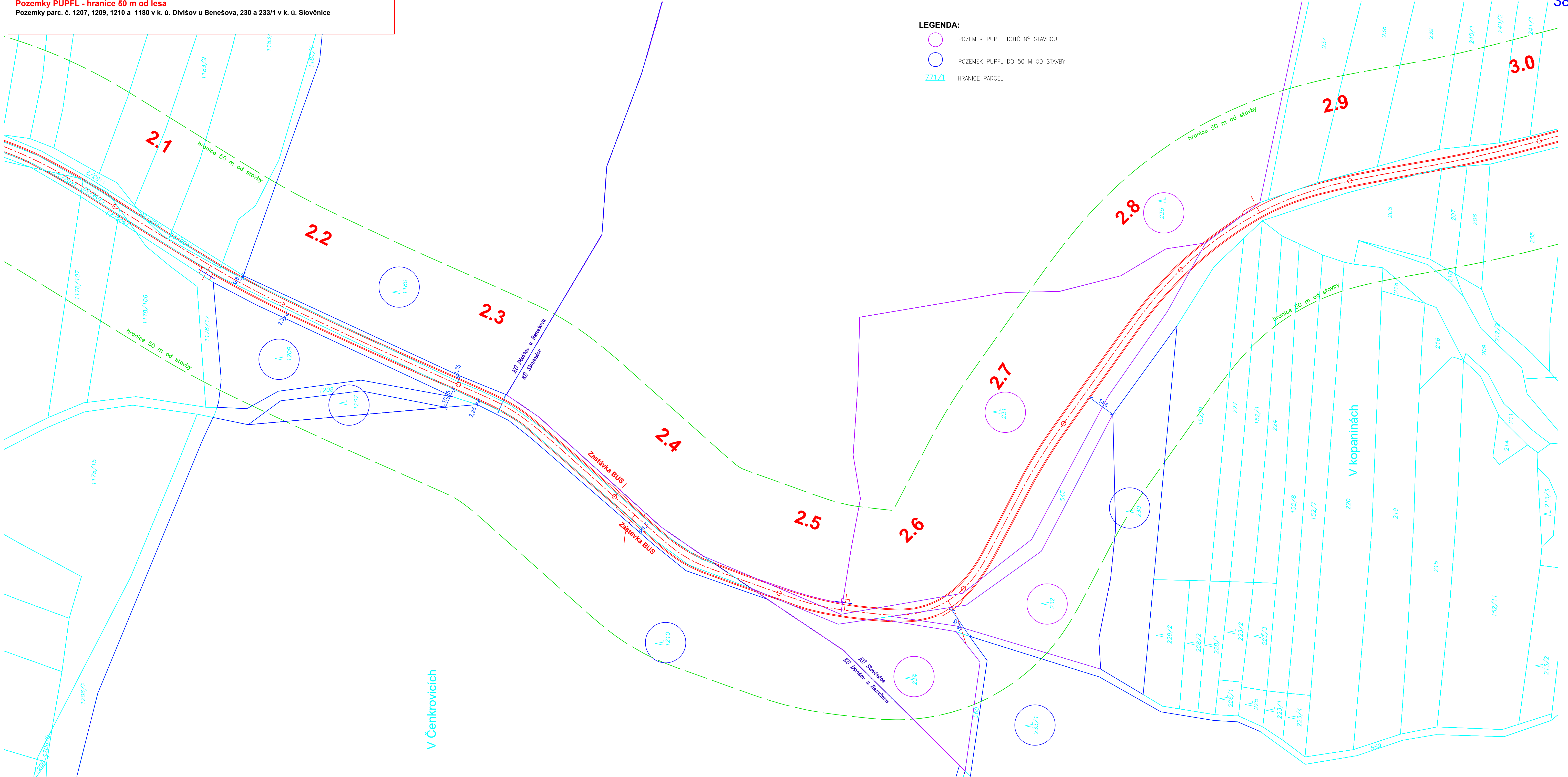


II/113 Divišov - Vlašim
Pozemky PUPFL

Vlastník: Benediktinské opatství Panny Marie a sv. Jeronýma v Emauzích,
Vyšehradská 320/49, Nové Město, 12800 Praha 2
Pozemek: parc. č. 234, 235 v k.ú. Slověnice
Plocha dotčení: 140 m² (TO) + 2 m² (DO)

M 1:500








II/113 Divišov - Vlašim
Pozemky PUPFL - hranice 50 m od lesa
Pozemky parc. č. 114 a 115 v k. ú. Slověnice

M 1:1000

38a

LEGENDA:

-  POZEMEK PUPFL DOTČENÝ STAVBOU
-  POZEMEK PUPFL DO 50 M OD STAVBY
-  HRANICE PARCEL

